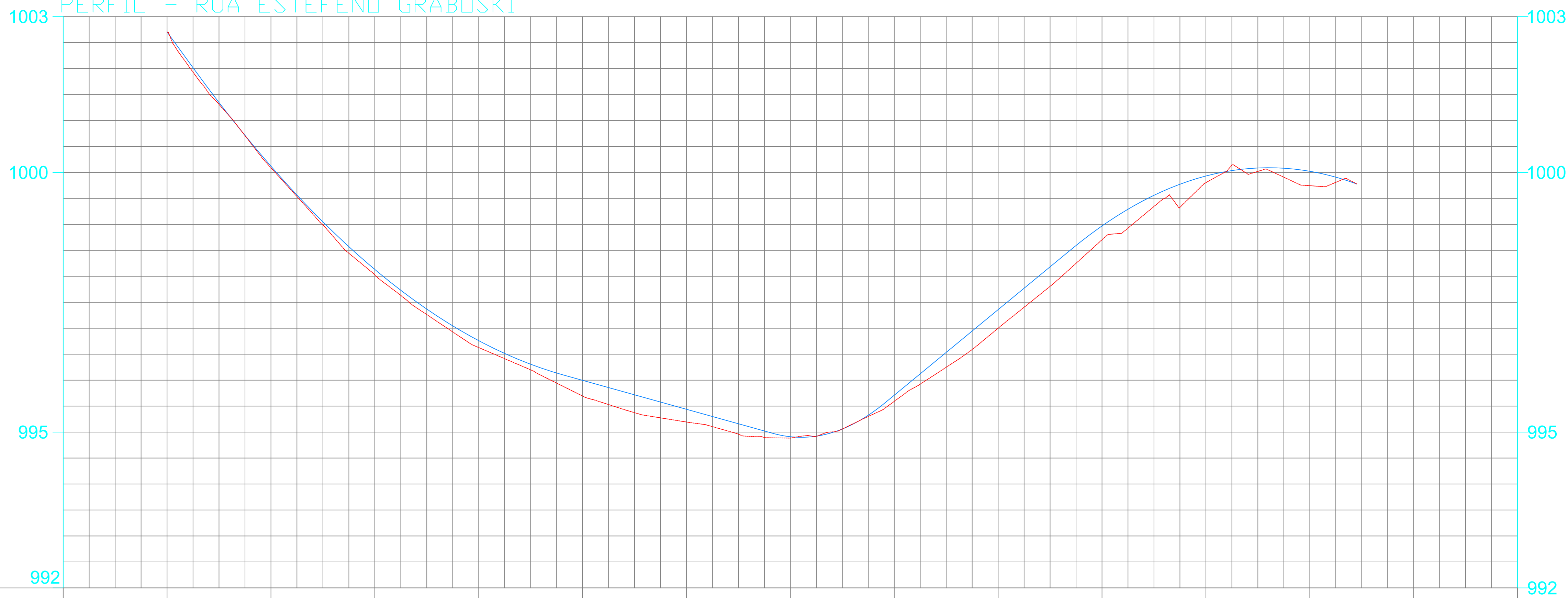


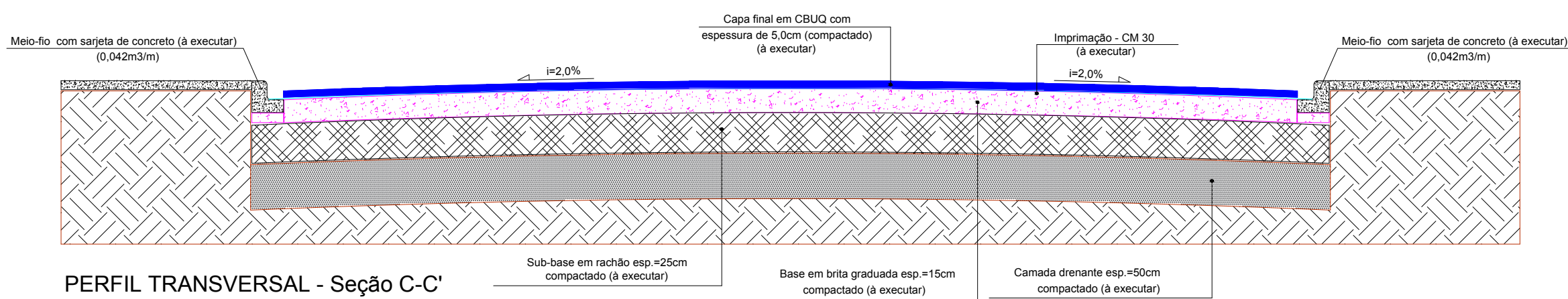
GEOMÉTRICO
ESCALA: 1/500

PERFIL - RUA ESTEFANO GRABOSKI



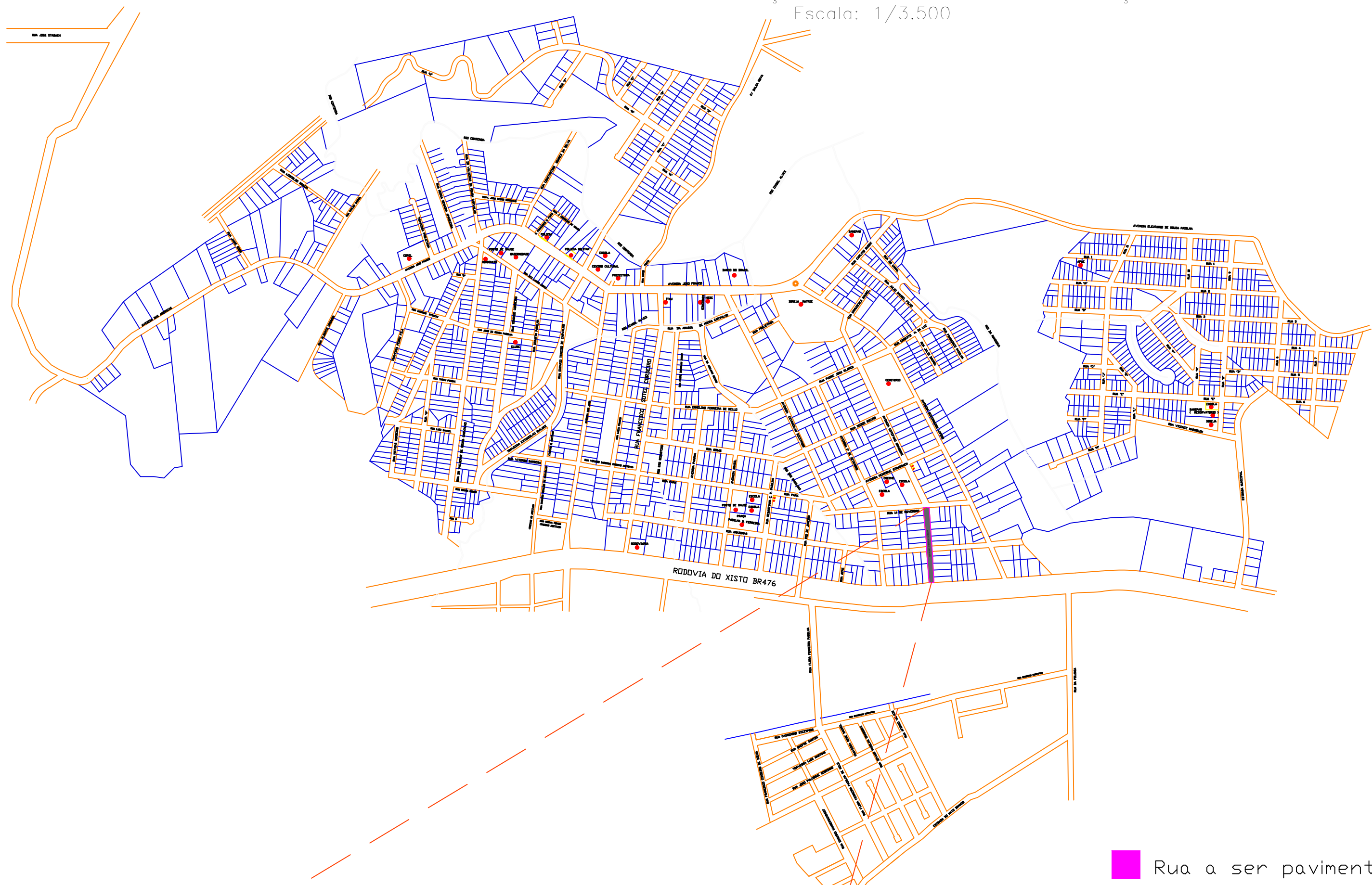
COTAS TERRENO/PROJETO	1002.70	1002.704	1000.09	1000.120	998.03	998.131	996.63	996.760	995.69	995.996	995.19	995.439	994.88	994.911	995.59	995.710	997.00	997.358	998.70	998.970	999.80	999.931	999.74	1000.022
--------------------------	---------	----------	---------	----------	--------	---------	--------	---------	--------	---------	--------	---------	--------	---------	--------	---------	--------	---------	--------	---------	--------	---------	--------	----------

- LEGENDA
- GREIDE NATURAL
 - GREIDE DE PROJETO
 - ESTACAS
 - MEIO FIO A EXECUTAR
 - MEIO FIO COM GUIA
 - REBAIXADA A EXECUTAR
 - PLACA SINALIZAÇÃO "Parada obrigatória" EXISTENTE
 - PLACA SINALIZAÇÃO "De preferência" EXISTENTE
 - PLACA SINALIZAÇÃO "Parada obrigatória"
 - RAMPA P.N.E. EXISTENTE
 - RAMPA P.N.E.
 - LIMITE PREDIAL
 - FAIXA CENTRAL DE SINALIZAÇÃO
 - FAIXA LATERAL DE SINALIZAÇÃO
 - FAIXA DE PEDESTRES
 - MURO ALVENARIA
 - ENTRADA GARAGEM
 - CORDÃO DE PARALELEPIPEDO
 - PAVIMENTAÇÃO ASFALTICA EXISTENTE
 - CALÇADA CONCRETO
 - POSTE
 - Boca de Lobo A EXECUTAR
 - TUBO DE CONCRETO Ø40
 - TUBO DE CONCRETO Ø80 EXISTENTE
 - PINHEIROS



PERFIL TRANSVERSAL - Seção C-C'
(Rua Estefano Graboski)
Esc. 1/25

LOCALIZAÇÃO DO EMPREENDIMENTO EM RELAÇÃO AO CENTRO URBANO
Escala: 1/3.500



APROVAÇÃO/CARIMBOS:

PREFEITURA MUNICIPAL DE CONTENDA - PR.
Endereço: Av. João Franco, 400, Centro, Contenda - Pr.

OBRA
PAVIMENTAÇÃO EM C.B.U.Q. DA AV. ESTEFANO GRABOSKI

RESP. TÉCNICO PROJETO: OVIDIO LUIZ DRUSZCZ
ENRº CIVIL: CREA PR - 19236/D

RESP. TÉCNICO EXECUÇÃO:

ESCALA INDICADA: PROJETO GEOMÉTRICO / PERFIL LONGITUDINAL
DATA: FEVEREIRO / 2018
PROJETISTA: ENRº OVIDIO
DESENHO: RUBENS

FOLHA: 01/05

CARLOS EUGÊNIO STABACH
PREFEITO MUNICIPAL